




## ***RUDOLFOVANJE***

sobota, 4 julij 2020



### **RUDOLFOVA POT**

Rudolfova pohodniška in kolesarska pot je skoraj 40 km dolga in poteka po meji pomerija Rudolswertha (takratno poimenovanje Novega mesta), kakor ga je določil Rudolf IV. Habsburški z ustanovno listino leta 1365. Avtor trase Rudolfove poti je Tomaž Levičar, mi smo jo le prilagodili bolj prijetni hoji po gozdnih poteh, saj je vsako leto več asfalta.

V letu 2015 je Mestna občina Novo mesto skrbništvo nad Rudolfovo potjo podelila Pohodniškemu društvu Novo mesto, nakar so se pričela dela na poti kot tudi promocija poti, ki poteka po raznolikih območjih in nudi pohodniku oz. kolesarju odlično priložnost za rekreacijo na domačem pragu in hkrati spoznavanje domače pokrajine. Letos se bomo že šestič podali po Rudolfovi poti.

### **RUDOLFOVANJE**

Zaradi Corona virusa (COVID-19) je bilo letošnje Rudolfovanje, ki ga vsako leto organiziramo v aprilu ob občinskem prazniku MO Novo mesto prestavljeno.

Letos se bomo na Rudolfovanju spomnili stote obletnice Novomeške pomladi, ki ga obeležujemo v MO Novo mesto.

Rudolfovanje finančno podpira MO Novo mesto.

Prvo Rudolfovanje smo organizirali ob praznovanju 650 letnice, ko je Novo mesto dobilo mestne pravice.

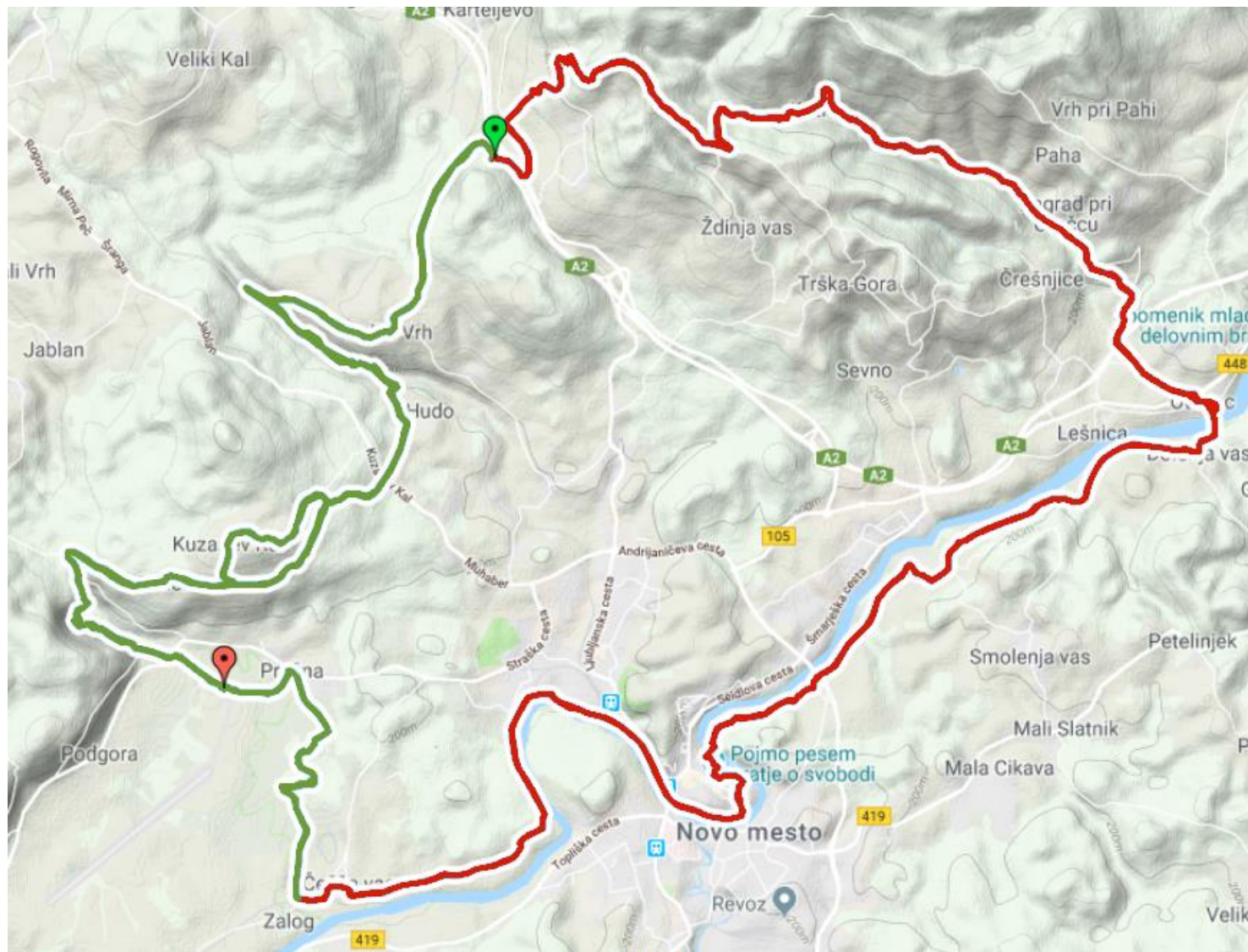
Zaključek s kulturnim programom bo v Konjeniškem centru Češča vas, ob 16. uri.

### **RUDOLFOVANJE 2020**

Tudi letos bodo na izbiro štiri vrste aktivnosti. Vsak posameznik lahko izbere sebi najbolj primerno.

1. Pohod po celotni trasi Rudolfove poti z izhodiščem v Češči vasi. Začetek pohoda je ob **6. uri** zjutraj. Ob poti je predvideno tudi okrepčilo. Za morebitne izčrpane bo organiziran prevoz. Za pot, ki je po težavnosti lahka, zaradi dolžine pa tudi za koga naporna, bomo potrebovali 10 ur. Najvišja točka na poti, do katere se bomo povzpeli, bo s 510 metri Golušnik, najnižja pa s 160 metri prečkanje reke Krke v Šentpetru.
2. Tudi za osrednji pohod se zberejo udeleženci ob **10. uri** v Konjeniškem centru Češči vasi. Z avtobusom se bodo odpeljali do pokritega vkopa Karteljevo, kjer se začne pohod. Šli bodo skozi Dalnji vrh, mimo mlina v Bezgavcu, mimo gradu Luknje, do Češče vasi (zeleni del trase na naslednji strani). Pot je dolga 14 km.
3. Treking kolesarjenje po celotni trasi, začetek ravno tako v Češči vasi, ob **11. uri**. Tudi za kolesarje velja zgornji opis in značilnosti trase. Zahtevnost kolesarjenja je V1, S1. Za odsek nad Luknjo in z Golušnika proti Grčevju pa V2 oziroma S2.
4. Pohod za najmlajše in najstarejše pohodnike, se bo začel v Novem mestu pred Rotovžem, ob **14. uri**. Pridružili se boste pohodnikom, ki bodo prehodili že večji del poti in skupaj prehodili še približno 7 km dolg preostanek poti do Češče vasi.

## TRASA RUDOLFOVE POTI



Novo mesto

Češča vas

Grad Luknja

Kuzarjev Kal


Daljnj vrh


Karteljevo

Golušnik (najvišja točka 510 m.n. v.)

Grčevje

Otočec (najnižja točka poti, 160 m n. v.)

Osrednji pohod   
(Karteljevo – Češča vas)

Preostali del poti   
(Češča vas – Novo mesto – Karteljevo)

